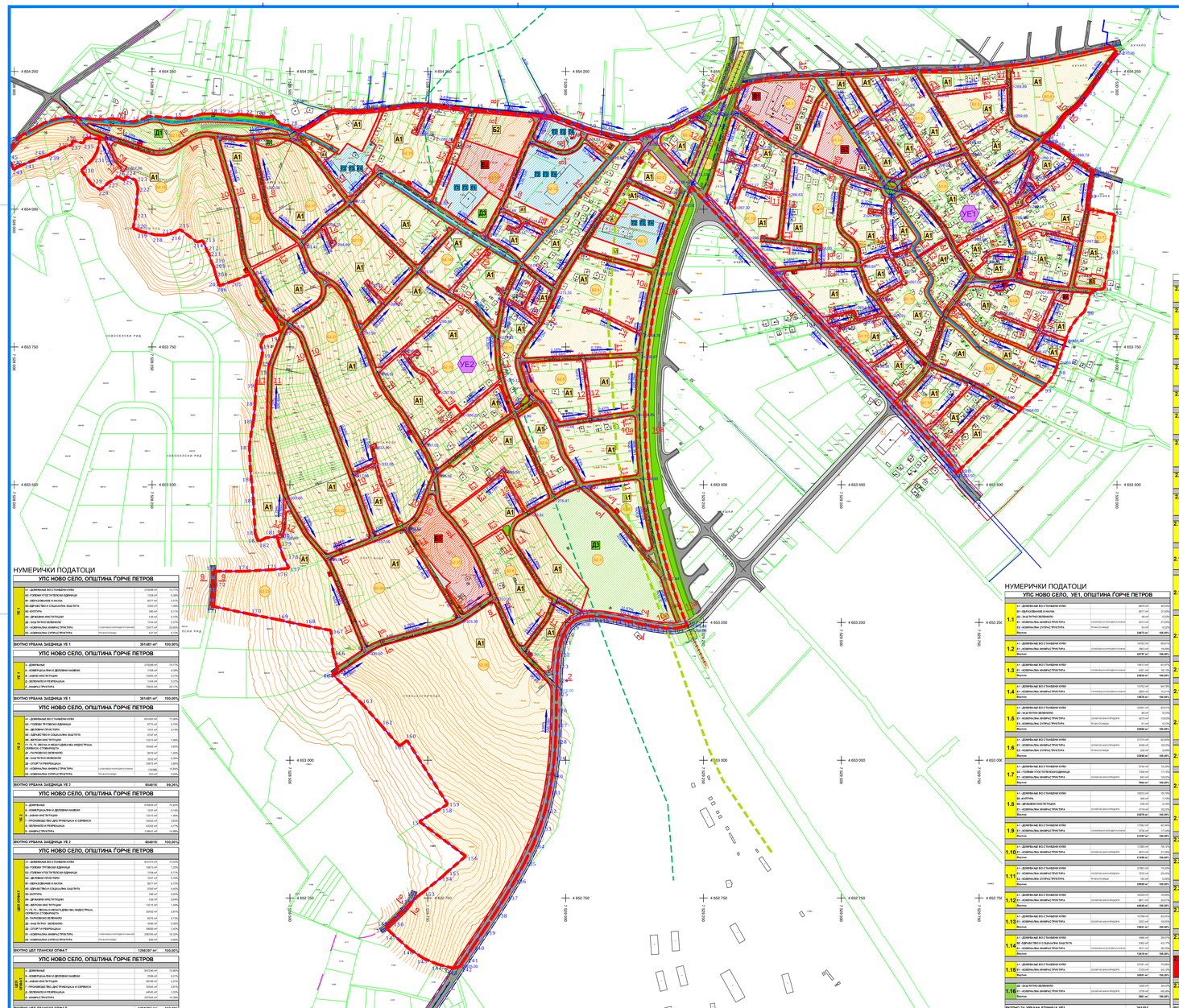

НУМЕРИЧКИ ПОДАТОЦИ

УПС НОВО СЕЛО, ОПШТИНА ЃОРЧЕ ПЕТРОВ

	A1 - ДОМИНАНТНО ВО СТАНБЕНИ КУЌИ		270039 m²	74,77%
	A2 - ГОЛЕМИ ТРГОВСКИ ЕДИНИЦИ		1200 m²	0,33%
	A3 - ОБРАЗОВАНИЕ И НАУКА		9077 m²	2,51%
	A4 - ЗДРАВСТВО И СОЦИЈАЛНА ЗАШТИТА		5392 m²	1,49%
	A5 - КУЛТУРА		396 m²	0,11%
	A6 - ДРЖАВНИ ИНСТИТУЦИИ		536 m²	0,15%
	Z2 - ЗАШТИТНО ЗЕЛЕНИЛО		1344 m²	0,37%
	A7 - КОМУНАЛНИ ОБЈЕКТИ ТРАНСПОРТ	(спомочно-експозиторна)	23472 m²	6,50%
	A8 - КОМУНАЛНА СУПЕРСТРУКТУРА	(трансформатор)	448 m²	0,12%
ВКУПНО УРБАНА ЗАЈДНИЦА УЕ 1			361481 m²	100,00%

УПС НОВО СЕЛО, ОПШТИНА ЃОРЧЕ ПЕТРОВ

	A - ДОМИНАНТНО		270039 m²	74,77%
	A - КОМЕРЦИЈАЛНИ И ДЕЛОВНИ НАМЕНИ		1200 m²	0,36%
	B - ЈАВНИ ИНСТИТУЦИИ		10395 m²	4,31%
	Z - ЗЕЛЕНИЛО И РЕКРЕАЦИЈА		1344 m²	0,37%
	K - ИНФРАСТРУКТУРА		73825 m²	20,17%
ВКУПНО УРБАНА ЗАЈДНИЦА УЕ 1			361481 m²	100,00%

УПС НОВО СЕЛО, ОПШТИНА ЃОРЧЕ ПЕТРОВ

	A1 - ДОМИНАЛНО ВО СТАНБЕНИ КУЌИ		941400 m²	73,66%
	A2 - ГОЛЕМИ ТРГОВСКИ ЕДИНИЦИ		6775 m²	0,70%
	A4 - ДЕЛОВНИ ПРОСТОРИИ		1241 m²	0,14%
	A5 - ОБРАЗОВАНИЕ И НАУКА		4797 m²	
	A6 - ЗДРАВСТВО И СОЦИЈАЛНА ЗАШТИТА		13010 m²	1,46%
	A7 - ВЕРСКИ ОБЈЕКТИ		35562 m²	3,93%
	A8 - ГОЛЕМИ ПРОСТОРИ ЗА ТРГОВИЈА И УГОСТИТЕЛСТВО		1270 m²	0,13%
	A9 - ПАРКОВСКО ЗЕЛЕНИЛО		32552 m²	3,59%
	A10 - СПОРТ И РЕКРЕАЦИЈА	(спомочно-експозиторна)	134288	14,84%
	K1 - КОМУНАЛНА ИНФРАСТРУКТУРА	(трансформатор)	3402 m²	0,38%
ВКУПНО УРБАНА ЗАЈДНИЦА УЕ 2			904816	99,26%

УПС НОВО СЕЛО, ОПШТИНА ЃОРЧЕ ПЕТРОВ

	A - ДОМИНАЛНО		678840 m²	74,65%
	A - КОМЕРЦИЈАЛНИ И ДЕЛОВНИ НАМЕНИ		1241 m²	0,14%
	B - ЈАВНИ ИНСТИТУЦИИ		19397 m²	2,13%
	C - ПРОИЗВОДСТВО, ДИСТРИБУЦИЈА И СЕРВИСИ		35562 m²	3,91%
	Z - ЗЕЛЕНИЛО И РЕКРЕАЦИЈА		43592 m²	4,77%
	K - ИНФРАСТРУКТУРА		134541 m²	14,80%
ВКУПНО УРБАНА ЗАЈДНИЦА УЕ 2			904816	100,00%

УПС НОВО СЕЛО, ОПШТИНА ЃОРЧЕ ПЕТРОВ

	A1 - ДОМИНАЛНО ВО СТАНБЕНИ КУЌИ		933725 m²	73,00%
	A2 - ГОЛЕМИ ТРГОВСКИ ЕДИНИЦИ		15873 m²	1,25%
	A3 - ГОЛЕМИ УГОСТИТЕЛСКИ ЕДИНИЦИ		1058 m²	0,11%
	A4 - ДЕЛОВНИ ПРОСТОРИ		1241 m²	0,10%
	A5 - ОБРАЗОВАНИЕ И НАУКА		9077 m²	0,71%
	A6 - ЗДРАВСТВО И СОЦИЈАЛНА ЗАШТИТА		5392 m²	0,42%
	A7 - КУЛТУРА		396 m²	0,03%
	A8 - ДРЖАВНИ ИНСТИТУЦИИ		536 m²	0,04%
	A9 - ВЕРСКИ ИНСТИТУЦИИ		13010 m²	1,04%
	A10 - С, Т1, Т2 - ЛЕСНА И НЕЗАГАДУВАЧКА ИНДУСТРИЈА, СЕРВИСИ, СТОВАРИШТА		35562 m²	2,81%
	A11 - ПАРКОВСКО ЗЕЛЕНИЛО		32552 m²	2,72%
	Z2 - ЗАШТИТНО ЗЕЛЕНИЛО		4036 m²	0,30%
	A12 - СПОРТ И РЕКРЕАЦИЈА		39468 m²	3,40%
	K1 - КОМУНАЛНА ИНФРАСТРУКТУРА	(трансформатор)	234705 m²	18,35%
	K2 - КОМУНАЛНА СУПРАСТРУКТУРА	(трансформатор)	3402 m²	0,26%
ВКУПНО ЦЕЛ ПЛАНСКИ ОПФАТ			1266297 m²	100,00%

УПС НОВО СЕЛО, ОПШТИНА ЃОРЧЕ ПЕТРОВ

	A - ДОМИНАЛНО		943748 m²	74,65%
	A - КОМЕРЦИЈАЛНИ И ДЕЛОВНИ НАМЕНИ		2199 m²	0,17%
	B - ЈАВНИ ИНСТИТУЦИИ		39786 m²	3,21%
	C - ПРОИЗВОДСТВО, ДИСТРИБУЦИЈА И СЕРВИСИ		35562 m²	2,81%
	Z - ЗЕЛЕНИЛО И РЕКРЕАЦИЈА		44548 m²	3,52%
	K - ИНФРАСТРУКТУРА		237548 m²	18,78%
ВКУПНО ЦЕЛ ПЛАНСКИ ОПФАТ			1266297 m²	100,00%

НУМЕРИЧКИ ПОДАТОЦИ

УПС НОВО СЕЛО, УЕ1, ОПШТИНА ЃОРЧЕ ПЕТРОВ

1.1	A1 - ДОМИНАЛНО ВО СТАНБЕНИ КУЌИ		76778 m²	40,04%
	A3 - ОБРАЗОВАНИЕ И НАУКА		9077 m²	37,00%
	Z2 - ЗАШТИТНО ЗЕЛЕНИЛО		483 m²	0,25%
	K1 - КОМУНАЛНА ИНФРАСТРУКТУРА	(трансформаторска ст	5413 m²	21,84%
	K2 - КОМУНАЛНА СУПРАСТРУКТУРА	(трансформатор	144 m²	0,59%
	Вкупно		24670 m²	100,00%
1.2	A1 - ДОМИНАЛНО ВО СТАНБЕНИ КУЌИ		10763 m²	80,81%
	K1 - КОМУНАЛНА ИНФРАСТРУКТУРА	(трансформаторска ст	1865 m²	19,19%
	Вкупно		23737 m²	100,00%
1.3	A1 - ДОМИНАЛНО ВО СТАНБЕНИ КУЌИ		10013 m²	81,81%
	K1 - КОМУНАЛНА ИНФРАСТРУКТУРА	(трансформаторска ст	1231 m²	18,19%
	Вкупно		21814 m²	100,00%
1.4	A1 - ДОМИНАЛНО ВО СТАНБЕНИ КУЌИ		15762 m²	84,79%
	K1 - КОМУНАЛНА ИНФРАСТРУКТУРА	(трансформаторска ст	2816 m²	15,21%
	Вкупно		18578 m²	100,00%
1.5	A1 - ДОМИНАЛНО ВО СТАНБЕНИ КУЌИ		22567 m²	87,07%
	Z2 - ЗАШТИТНО ЗЕЛЕНИЛО		550 m²	8,03%
	K1 - КОМУНАЛНА ИНФРАСТРУКТУРА	(трансформаторска ст	4370 m²	6,23%
	K2 - КОМУНАЛНА СУПРАСТРУКТУРА	(трансформатор	81 m²	0,67%
	Вкупно		33568 m²	100,00%
1.6	A1 - ДОМИНАЛНО ВО СТАНБЕНИ КУЌИ		27314 m²	82,89%
	K1 - КОМУНАЛНА ИНФРАСТРУКТУРА	(трансформаторска ст	5468 m²	16,22%
	K2 - КОМУНАЛНА СУПРАСТРУКТУРА	(трансформатор	144 m²	0,89%
	Вкупно		32926 m²	100,00%
1.7	A1 - ДОМИНАЛНО ВО СТАНБЕНИ КУЌИ		5742 m²	72,29%
	A2 - ГОЛЕМИ УГОСТИТЕЛСКИ ЕДИНИЦИ		1058 m²	13,32%
	K1 - КОМУНАЛНА ИНФРАСТРУКТУРА	(трансформаторска ст	943 m²	14,39%
	Вкупно		7944 m²	100,00%
1.8	A1 - ДОМИНАЛНО ВО СТАНБЕНИ КУЌИ		19033 m²	76,19%
	A5 - ВЕРСКИ		350 m²	1,19%
	A6 - ДРЖАВНИ ИНСТИТУЦИИ		536 m²	2,19%
	K1 - КОМУНАЛНА ИНФРАСТРУКТУРА	(трансформаторска ст	3719 m²	18,43%
	Вкупно		23678 m²	100,00%
1.9	A1 - ДОМИНАЛНО ВО СТАНБЕНИ КУЌИ		17953 m²	82,94%
	K1 - КОМУНАЛНА ИНФРАСТРУКТУРА	(трансформаторска ст	3748 m²	17,06%
	Вкупно		21397 m²	100,00%
1.10	A1 - ДОМИНАЛНО ВО СТАНБЕНИ КУЌИ		15380 m²	78,73%
	K1 - КОМУНАЛНА ИНФРАСТРУКТУРА	(трансформаторска ст	4614 m²	21,27%
	Вкупно		21994 m²	100,00%
1.11	A1 - ДОМИНАЛНО ВО СТАНБЕНИ КУЌИ		21963 m²	74,29%
	A2 - ГОЛЕМИ ТРГОВСКИ ЕДИНИЦИ		7033 m²	23,80%
	K1 - КОМУНАЛНА ИНФРАСТРУКТУРА	(трансформаторска ст	550 m²	1,90%
	K2 - КОМУНАЛНА СУПРАСТРУКТУРА	(трансформатор	81 m²	0,28%
	Вкупно		29626 m²	100,00%
1.12	A1 - ДОМИНАЛНО ВО СТАНБЕНИ КУЌИ		39259 m²	79,89%
	Z2 - ЗАШТИТНО ЗЕЛЕНИЛО ЗА ЗАШТИТА		3353 m²	6,82%
	K1 - КОМУНАЛНА ИНФРАСТРУКТУРА	(трансформаторска ст	6511 m²	13,25%
	Вкупно		49123 m²	100,00%
1.13	A1 - ДОМИНАЛНО ВО СТАНБЕНИ КУЌИ		15796 m²	85,09%
	K1 - КОМУНАЛНА ИНФРАСТРУКТУРА	(трансформаторска ст	2223 m²	14,91%
	Вкупно		18021 m²	100,00%
1.14	A1 - ДОМИНАЛНО ВО СТАНБЕНИ КУЌИ		3489 m²	28,07%
	Z2 - ЗАШТИТНО ЗЕЛЕНИЛО ЗА ЗАШТИТА		3302 m²	26,56%
	K1 - КОМУНАЛНА ИНФРАСТРУКТУРА	(трансформаторска ст	5647 m²	45,37%
	Вкупно		12438 m²	100,00%
1.15	A1 - ДОМИНАЛНО ВО СТАНБЕНИ КУЌИ		27291 m²	75,89%
	K1 - КОМУНАЛНА ИНФРАСТРУКТУРА	(трансформаторска ст	8703 m²	24,11%
	Вкупно		35994 m²	100,00%
1.16	Z2 - ЗАШТИТНО ЗЕЛЕНИЛО		1203 m²	30,42%
	K1 - КОМУНАЛНА ИНФРАСТРУКТУРА	(трансформаторска ст	2754 m²	69,58%
	Вкупно		3957 m²	100,00%
ВКУПНО ЗА УРБАНА ЕДИНИЦА УЕ1			361481	

УПС НОВО СЕЛО, УЕ2, ОПШТИНА ЃОРЧЕ ПЕТРОВ

2.1	A1 - ДОМИНАЛНО ВО СТАНБЕНИ КУЌИ		4224 m²	44,01%
	A1 - КОМУНАЛНА ИНФРАСТРУКТУРА	(трансформаторска ст	5361 m²	55,85%
	Вкупно		9719 m²	100,00%
2.2	A1 - ДОМИНАЛНО ВО СТАНБЕНИ КУЌИ		3879 m²	23,85%
	A1 - КОМУНАЛНА ИНФРАСТРУКТУРА	(трансформаторска ст	12315 m²	75,69%
	A3 - КОМУНАЛНА СУПРАСТРУКТУРА	(трансформатор	81 m²	0,50%
	Вкупно		16230 m²	100,00%
2.3	A1 - ДОМИНАЛНО ВО СТАНБЕНИ КУЌИ		7693 m²	43,95%
	A2 - ГОЛЕМИ ТРГОВСКИ ЕДИНИЦИ, ГОЛЕМИ УГОСТИТЕЛСКИ ЕДИНИЦИ, СЕРВИСИ, С ТОВАРИШТА		7708 m²	44,04%
	A1 - КОМУНАЛНА ИНФРАСТРУКТУРА	(трансформаторска ст	2427 m²	13,13%
	A3 - КОМУНАЛНА СУПРАСТРУКТУРА	(трансформатор	81 m²	0,46%
	Вкупно		17148 m²	100,00%
2.4	A1 - ДОМИНАЛНО ВО СТАНБЕНИ КУЌИ		23613 m²	87,41%
	A1 - КОМУНАЛНА ИНФРАСТРУКТУРА	(трансформаторска ст	4069 m²	12,49%
	A3 - КОМУНАЛНА СУПРАСТРУКТУРА	(трансформатор	144 m²	0,59%
	Вкупно		33711 m²	100,00%
2.5	A1 - ДОМИНАЛНО ВО СТАНБЕНИ КУЌИ		33653 m²	81,81%
	A1 - КОМУНАЛНА ИНФРАСТРУКТУРА	(трансформаторска ст	6715 m²	18,19%
	Вкупно		37418 m²	100,00%
2.6	A1 - ДОМИНАЛНО ВО СТАНБЕНИ КУЌИ		5900 m²	59,19%
	A1 - КОМУНАЛНА ИНФРАСТРУКТУРА	(трансформаторска ст	3771 m²	39,81%
	A3 - КОМУНАЛНА СУПРАСТРУКТУРА	(трансформатор	81 m²	0,49%
	Вкупно		9971 m²	100,00%
2.7	A1 - ДОМИНАЛНО ВО СТАНБЕНИ КУЌИ		14778 m²	29,91%
	Z2 - СПОРТ И РЕКРЕАЦИЈА		33850 m²	68,49%
	K1 - КОМУНАЛНА ИНФРАСТРУКТУРА	(трансформаторска ст	7014 m²	13,58%
	K2 - КОМУНАЛНА СУПРАСТРУКТУРА	(трансформатор	81 m²	0,09%
	Вкупно		53474 m²	100,00%
2.8	A1 - ДОМИНАЛНО ВО СТАНБЕНИ КУЌИ		38629 m²	85,49%
	K1 - КОМУНАЛНА ИНФРАСТРУКТУРА	(трансформаторска ст	6531 m²	14,51%
	Вкупно		45060 m²	100,00%
2.9	A1 - ДОМИНАЛНО ВО СТАНБЕНИ КУЌИ		7503 m²	75,94%
	Z2 - ЗАШТИТНО ЗЕЛЕНИЛО		189 m²	2,00%
	K1 - КОМУНАЛНА ИНФРАСТРУКТУРА	(трансформаторска ст	2043 m²	22,10%
	Вкупно		9891 m²	100,00%
2.10	A1 - ДОМИНАЛНО ВО СТАНБЕНИ КУЌИ		51377 m²	97,05%
	Z2 - ЗАШТИТНО ЗЕЛЕНИЛО		129 m²	0,21%
	K1 - КОМУНАЛНА ИНФРАСТРУКТУРА	(трансформаторска ст	7233 m²	12,74%
	Вкупно		58539 m²	100,00%
2.11	A1 - ДОМИНАЛНО ВО СТАНБЕНИ КУЌИ		7222 m²	71,04%
	Z2 - ЗАШТИТНО ЗЕЛЕНИЛО		169 m²	1,34%
	K1 - КОМУНАЛНА ИНФРАСТРУКТУРА	(трансформаторска ст	2773 m²	27,62%
	Вкупно		13894 m²	100,00%
2.12	A1 - ДОМИНАЛНО ВО СТАНБЕНИ КУЌИ		25000 m²	42,10%
	A4 - ДЕЛОВНИ ПРОСТОРИИ		1241 m²	2,23%
	A7,A7a - ЛЕСНА И НЕЗАГАДУВАЧКА ИНДУСТРИЈА, СЕРВИСИ С ТОВАРИШТА		17265 m²	30,57%
	A1 - КОМУНАЛНА ИНФРАСТРУКТУРА	(трансформаторска ст	9566 m²	19,71%
	A3 - КОМУНАЛНА СУПРАСТРУКТУРА	(трансформатор	648 m²	0,91%
	Вкупно		49720 m²	99,66%
2.13	A1 - ДОМИНАЛНО ВО СТАНБЕНИ КУЌИ		3512 m²	31,63%
	K1 - КОМУНАЛНА ИНФРАСТРУКТУРА	(трансформаторска ст	3359 m²	14,19%
	Вкупно		23574 m²	100,00%
2.14	A1 - ДОМИНАЛНО ВО СТАНБЕНИ КУЌИ		23561 m²	93,18%
	A7,A7a - ЛЕСНА И НЕЗАГАДУВАЧКА ИНДУСТРИЈА, СЕРВИСИ С ТОВАРИШТА		5865 m²	19,84%
	A2 - ВО ЗАШТИТНО ЗЕЛЕНИЛО		161 m²	0,51%
	A3 - КОМУНАЛНА СУПРАСТРУКТУРА	(трансформаторска ст	4743 m²	13,29%
	A3 - КОМУНАЛНА СУПРАСТРУКТУРА	(трансформатор	81 m²	0,27%
	Вкупно		29568 m²	100,00%
2.15	A1 - ДОМИНАЛНО ВО СТАНБЕНИ КУЌИ		17085 m²	84,23%
	K1 - КОМУНАЛНА ИНФРАСТРУКТУРА	(трансформаторска ст	3193 m²	12,23%
	Вкупно		20278 m²	100,00%
2.16	A1 - ДОМИНАЛНО ВО СТАНБЕНИ КУЌИ		8344 m²	82,17%
	Z2 - ЗАШТИТНО ЗЕЛЕНИЛО		1752 m²	11,23%
	K1 - КОМУНАЛНА ИНФРАСТРУКТУРА	(трансформаторска ст	3261 m²	22,05%
	K2 - КОМУНАЛНА СУПРАСТРУКТУРА	(трансформатор	81 m²	0,27%
	Вкупно		13438 m²	100,00%
2.17	A1 - ДОМИНАЛНО ВО СТАНБЕНИ КУЌИ		33961 m²	86,29%
	Z2 - ЗАШТИТНО ЗЕЛЕНИЛО		639 m²	1,81%
	K1 - КОМУНАЛНА ИНФРАСТРУКТУРА	(трансформаторска ст	4554 m²	11,90%
	K2 - КОМУНАЛНА СУПРАСТРУКТУРА	(трансформатор	81 m²	0,21%
	Вкупно		42234 m²	100,00%
2.18	A1 - ДОМИНАЛНО ВО СТАНБЕНИ КУЌИ		21804 m²	84,19%
	K1 - КОМУНАЛНА ИНФРАСТРУКТУРА	(трансформаторска ст	4122 m²	15,81%
	Вкупно		25126 m²	100,00%
2.19	A1 - ДОМИНАЛНО ВО СТАНБЕНИ КУЌИ		44013 m²	87,03%
	K1 - КОМУНАЛНА ИНФРАСТРУКТУРА	(трансформаторска ст	6564 m²	12,27%
	K2 - КОМУНАЛНА СУПРАСТРУКТУРА	(трансформатор	81 m²	0,15%
	Вкупно		51041 m²	100,00%
2.20	A1 - ДОМИНАЛНО ВО СТАНБЕНИ КУЌИ		5227 m²	85,66%
	K1 - КОМУНАЛНА ИНФРАСТРУКТУРА	(трансформаторска ст	4350 m²	10,14%
	Вкупно		41455 m²	100,00%
2.21	A1 - ДОМИНАЛНО ВО СТАНБЕНИ КУЌИ		25229 m²	82,43%
	K1 - КОМУНАЛНА ИНФРАСТРУКТУРА	(трансформаторска ст	5379 m²	17,43%
	K2 - КОМУНАЛНА СУПРАСТРУКТУРА	(трансформатор	81 m²	0,14%
	Вкупно		30689 m²	100,00%
2.22	A7 - ВЕРСКИ ОБЈЕКТИ ТИПОВИ		13010 m²	79,79%
	A8 - ДРЖАВНИ ИНСТИТУЦИИ		201 m²	1,21%
	K1 - КОМУНАЛНА ИНФРАСТРУКТУРА	(трансформаторска ст	3101 m²	19,00%
	Вкупно		16311 m²	100,00%
2.23	A1 - ДОМИНАЛНО ВО СТАНБЕНИ КУЌИ		27981 m²	86,18%
	A2 - ГОЛЕМИ ТРГОВСКИ ЕДИНИЦИ		391 m²	1,21%
	K1 - КОМУНАЛНА ИНФРАСТРУКТУРА	(трансформаторска ст	4078 m²	12,61%
	Вкупно		31304 m²	100,00%
2.24	A1 - ДОМИНАЛНО ВО СТАНБЕНИ КУЌИ		12963 m²	93,81%
	K1 - КОМУНАЛНА ИНФРАСТРУКТУРА	(трансформаторска ст	8729 m²	6,19%
	Вкупно		14089 m²	100,00%
ВКУПНО ЗА УРБАНА ЕДИНИЦА УЕ2			904816	

ЛЕГЕНДА

- ГРАНИЦА НА ПЛАНСКИ ОПФАТ
- ГРАНИЦА НА УРБАНА ЕДИНИЦА
- ГРАНИЦА НА БЛОК
- УЕ1 — НУМЕРАЦИЈА НА УРБАНА ЕДИНИЦА
- А1а — НУМЕРАЦИЈА НА БЛОК
- ГРАНИЦА НА ВТОРА ЗАШТИТЕНА ЗОНА НА БУЛБУЛИ НЕРЕЗИ
- ГРАНИЦА НА ТРЕТА ЗАШТИТЕНА ЗОНА НА БУЛБУЛИ НЕРЕЗИ
- ГРАНИЦА НА НАМЕНСКА ЗОНА
- РП — РЕГУЛАЦИОНА ЛИНИЈА
- ЕЛЕМЕНТИ НА СООБРАЌАЈ
- ОСКА НА СООБРАЌАЈНИЦА
- ЖЕЛЕЗНИЧКА ПРУГА
- ЗАШТИТЕНА ЗОНА НА КАНАЛ И ПРУГА

НАМЕНА

- A1 — ДОМИНАЛНО ВО СТАНБЕНИ КУЌИ
- A2 — ГОЛЕМИ ТРГОВСКИ ЕДИНИЦИ
- A3 — ГОЛЕМИ УГОСТИТЕЛСКИ ЕДИНИЦИ
- A4 — ДЕЛОВНИ ПРОСТОРИ
- A5 — ОБРАЗОВАНИЕ И НАУКА
- A6 — ЗДРАВСТВО И СОЦИЈАЛНА ЗАШТИТА
- A7 — КУЛТУРА
- A8 — ДРЖАВНИ ИНСТИТУЦИИ
- A9 — ВЕРСКИ ИНСТИТУЦИИ
- A10 — ЛЕСНА И НЕЗАГАДУВАЧКА ИНДУСТРИЈА
- A11 — СЕРВИСИ
- A12 — СТОВАРИШТА
- Z1 — ПАРКОВСКО ЗЕЛЕНИЛО
- Z2 — ЗАШТИТНО ЗЕЛЕНИЛО
- Z3 — СПОРТ И РЕКРЕАЦИЈА
- K1 — КОМУНАЛНА ИНФРАСТРУКТУРА (СООБРАЌАЈНА КОРИСНОСТ)
- K2 — КОМУНАЛНА СУПРАСТРУКТУРА (ТРАНСФОРМАТОРИ)

СООБРАЌАЈ

- КОЛОВОЗ
- ТРОТОАР
- НАСИП НА ПРУГА
- ОТВОРЕН РЕГУЛИРАН КАНАЛ

ИНФРАСТРУКТУРА

- ПОСТОЈНА ФЕКАЛНА КАНАЛИЗАЦИЈА
- ПЛАНИРАНА ФЕКАЛНА КАНАЛИЗАЦИЈА
- ПЛАНИРАНА АТМОСФЕРСКА КАНАЛИЗАЦИЈА
- ПОСТОЕН ВОДОВОД
- ПОСТОЕН ВОДОВОД ПЛАНИРАНА ДА СЕ ДИСЛОЦИРА
- ПОСТОЕН ВОДОВОД ПЛАНИРАНА ДА СЕ ПОГРАДИ
- ПЛАНИРАН ВОДОВОД
- ПЛАНИРАН ГАСОВОД
- ПЛАНИРАН ПОДЗЕМЕН ТЕЛЕКОМУНИКАЦИСКИ ВОД
- ПЛАНИРАН ПОДЗЕМЕН СРЕДНОНАПОНСКИ ДАЛНОВОД
- ПОСТОЈНА ТРАФОСТАНИЦА
- ПОСТОЈНА ТРАФОСТАНИЦА ПЛАНИРАНА ДА СЕ ДИСЛОЦИРА
- ПЛАНИРАНА ТРАФОСТАНИЦА

СЕРВИСНА УЛИЦА | ПРЕСЕК 8г

ДЕЛ ОД УЛИЦА „Се-9"

СОБИРНА УЛИЦА | ПРЕСЕК 1

УЛИЦА „ШАРПЛАНИНСКА"

СЕРВИСНА УЛИЦА | ПРЕСЕК 8а

ДЕЛ ОД УЛИЦА „Се-3"

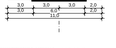

СОБИРНА УЛИЦА | ПРЕСЕК 2

НОВОПЛАНИРАНА УЛИЦА „18"

ИНДУСТРИСКА УЛИЦА | ПРЕСЕК 9

УЛИЦИ „Ид-1" И „Ид-2"

СОБИРНА УЛИЦА | ПРЕСЕК 3

УЛИЦА „ВОЛКОВО" УЛИЦА „ПАТ ЗА ЕКОНОМИЈА"

СТАНБЕНИ УЛИЦИ | ПРЕСЕК 10

УЛИЦИ „Ст-9", „Ст-12", „Ст-13", „Ст-17" И „Ст-20"

СЕРВИСНА УЛИЦА | ПРЕСЕК 4

УЛИЦА „Се-1"

СТАНБЕНА УЛИЦА | ПРЕСЕК 10а

УЛИЦА „Ст-10"

ЖЕЛЕЗНИЧКА ПРУГА

ПРУГА Г-Ф (СКОПЈЕ - ЃОРЧЕ ПЕТРОВ - ВОЛКОВО - ДРЖАВНА ГРАНИЦА)

ПРИСТАПНА УЛИЦА | ЖЕЛЕЗНИЧКА ПРУГА

УЛИЦА „Пр-18" ПРУГА Г-Ф (СКОПЈЕ - ЃОРЧЕ ПЕТРОВ - ВОЛКОВО - ДРЖАВНА ГРАНИЦА)

СЕРВИСНА УЛИЦА | ПРЕСЕК 4а

УЛИЦА „Се-11"

СТАНБЕНИ УЛИЦИ | ПРЕСЕК 11

УЛИЦИ „Ст-1", „Ст-2", „Ст-4", „Ст-5", „Ст-6", „Ст-7", „Ст-8", „Ст-11", „Ст-14", „Ст-15", „Ст-16", „Ст-18", „Ст-19", „Ст-21", „Ст-22", „Ст-23", „Ст-24"

СЕРВИСНА УЛИЦА | ПРЕСЕК 5

УЛИЦА „Се-6"

СТАНБЕНА УЛИЦА | ПРЕСЕК 11а

УЛИЦА „Ст-6"

СЕРВИСНА УЛИЦА | ПРЕСЕК 6

УЛИЦА „Се-10"

ПРИСТАПНИ УЛИЦИ | ПРЕСЕК 12

УЛИЦИ „Пр-1", „Пр-17" „Пр-19" „Пр-35"



СЕРВИСНА УЛИЦА | ПРЕСЕК 7

УЛИЦА „Се-8"



ПРИСТАПНИ УЛИЦИ | ПРЕСЕК 12а

УЛИЦИ „Пр-18" ДЕЛ ОД „Пр-12"

СЕРВИСНА УЛИЦА | ПРЕСЕК 8

УЛИЦИ „Се-2", „Се-4", „Се-5", „Се-7" ... и дел од „Се-8"

ПРИСТАПНИ УЛИЦИ | ПРЕСЕК 12б

ДЕЛ ОД УЛИЦА „Пр-2" ДЕЛ ОД УЛИЦА „Пр-3"

СЕРВИСНА УЛИЦА | ПРЕСЕК 8а

ДЕЛ ОД УЛИЦА „Се-2"

ПЕШАЧКИ УЛИЦИ | ПРЕСЕК 13

СЕРВИСНА УЛИЦА | ПРЕСЕК 8б

ДЕЛ ОД УЛИЦА „Се-2"

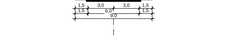

ПРЕСЕК НИЗ КАНАЛ ЗА НАВОДНУВАЊЕ | ПРЕСЕК 14

СЕРВИСНА УЛИЦА | ПРЕСЕК 8в

ДЕЛ ОД УЛИЦА „Се-2"

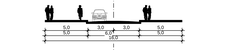

ПРЕСЕК НИЗ КАНАЛ ЗА НАВОДНУВАЊЕ | ПРЕСЕК 15

УРБАНИСТИЧКИ ПЛАН ЗА СЕЛО НОВО СЕЛО ОПШТИНА ЃОРЧЕ ПЕТРОВ ПЛАНСКА ДОКУМЕНТАЦИЈА ПРЕДЛОГ ПЛАН ПЛАНСКИ ПЕРИОД 2015-2025 М=1:2500

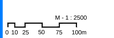

M - 1: 2500

0 10 25 50 75 100m

ИНСТИТУТ ЗА УРБАНИЗАМ, СООБРАЌАЈ И ЕКОЛОГИЈА

НАРАЧАТЕЛ: **ОПШТИНА ЃОРЧЕ ПЕТРОВ**

УРБАНИСТИЧКИ ПЛАН ЗА СЕЛО **НОВО СЕЛО** **ОПШТИНА ЃОРЧЕ ПЕТРОВ**

ПЛАНСКА ДОКУМЕНТАЦИЈА

ОПШТЕСТВЕН ПЛАН

ПЛАНЕР ПОТПИСНИК

БОЏА АТАНАСОВСКА,
дипл. инж. арх.,
ОВЛАСТУВАЊЕ БР. 0.0031

ПЛАНЕРИ

БЛАГОЈА ТАГАСОВСКИ, дипл. инж. арх., ОБЛ. БР. **0.0063**
ЕЛЕНА АНДРЕЕВА, дипл. инж. арх., ОБЛ. БР. **0.0413**

СОРАБОТНИЦИ

НИКОЛИНА БАЛАЏЕВА, дипл. град. инж., ОБЛ. БР. **2.0129**
ИВИЦА СТОМОЛОСКИ, дипл. сооб. инж., ОБЛ. БР. **5.0034**

УРБАНИСТ: **ЈОСИФОСКИ ДООЕЛ**
Техничка број: 1/2/2018

ДАТА: СКОПЈЕ, АПРИЛ 2017

РАЗМЕР: **Р 1 : 2500**

ЛИСТ БРОЈ: **6**