

**ЛЕГЕНДА :**

- ГРАНИЦА НА ПРОЕКТЕН ОПФАТ
- ГРАНИЦА НА ПЛАНСКИ ОПФАТ НА УТВРВЕНЕ ПОЛЕ
- ЛИНИЈА НА КАТАСТАРСКИ ПАРЦЕЛИ
- ГРАДЕЖНА ЛИНИЈА
- РЕГУЛАЦИОНА ЛИНИЈА
- Г.Л.-Р.Л.
- ПОКЛОПУВАЊЕ НА Г.Л. И Р.Л.
- ГРАНИЦА НА АРХЕОЛОШКОТО НАОГЛАШУВАЊЕ "УШИ", ОПШТИНА ГОРЧЕ ПЕТРОВ, СКОПЈЕ
- ДЕЛ ОД АРХЕОЛОШКОТО НАОГЛАШУВАЊЕ "УШИ", ОПШТИНА ГОРЧЕ ПЕТРОВ, СКОПЈЕ
- ЕЛЕМЕНТИ НА СООБРАЌАЈНИЦА
- ОСОВИНА НА СООБРАЌАЈНИЦА
- ОСОВИНА НА КОЛОВОЗНА ЛЕНТА
- КОЛОВОЗНА ЛЕНТА
- ТРОТОАР
- ЗЕЛЕНИЛО
- ВИСИНСКИ КОТИ
- НИВЕЛМАН
- НАСИП
- ИСКАП
- ПРОФИЛИ НА УЛИЦИ - СПОРЕД УТВРВЕНЕ ПОЛЕ
- ПРОФИЛ НА СЕРВИСНА УЛИЦА 7 - СПОРЕД УП ЗА ИНФРАСТРУКТУРА
- ПРОФИЛ НА СЕРВИСНА УЛИЦА 8 - СПОРЕД УП ЗА ИНФРАСТРУКТУРА
- ПЛАНИРАНА ИНФРАСТРУКТУРА
- ПЛАНИРАНА ИНФРАСТРУКТУРА СПОРЕД УП ЗА ИНФРАСТРУКТУРА
- СВЕТИЛНИ
- МЕРЕН РАЗВОДЕН ОРМАР
- НАПОЕН КАБЕЛ
- ЦЕВКА ЗА ПРЕМИН ПОД УЛИЦА
- НОВОПРОЕКТИРАНА АТМОСФЕРСКА МРЕЖА
- НОВОПРОЕКТИРАНА ФЕКАЛНА МРЕЖА
- НОВОПРОЕКТИРАНА ВОДОВОДНА МРЕЖА
- СЛИВНИК
- ХИДРАНТ
- ПЛАНИРАНА ИНФРАСТРУКТУРА СПОРЕД УТВРВЕНЕ ПОЛЕ
- ПЛАНИРАНА ГАСОВОДНА МРЕЖА
- СУВОДОПЦИЈА СО ЗАШТИТНА ЗОНА
- РЕГУЛАЦИОНА СУВОДОПЦИЈА

**СПОРЕД УТВРВЕНЕ ПОЛЕ:**

- РЕГУЛАЦИОНА ЛИНИЈА
- ГРАНИЦА НА БЛОК
- НУМЕРАЦИЈА НА БЛОК

**КЛАСИФИКАЦИЈА НА НАМЕНИ:**

- E - Инфраструктура
- E1 - Група на класи на намена
- E1.1 - Сообраќајна, линиска и друга инфраструктура
- E1.1.1 - Сообраќајни патни инфраструктури

**ПОСТЕЧКА ИНФРАСТРУКТУРА:**

- ОПТИЧКИ И БАКАРНИ ТЕЛЕКОМУНИКАЦИСКИ КАБЛИ И КАНАЛ
- ТЕЛЕКОМ И АК
- ПОСТОЈНА ЕЛЕМРЕЖА
- ТРАВОСТАНИЦА 10(20)-0.4 KV

**УРБАНИСТИЧКИ ПРОЕКТ ЗА ИНФРАСТРУКТУРА**

**за уточнување на крстосување помеѓу „Сервисна улица 7,, и „Сервисна улица 8,, со кружна крстосница, Општина Горче Петров**

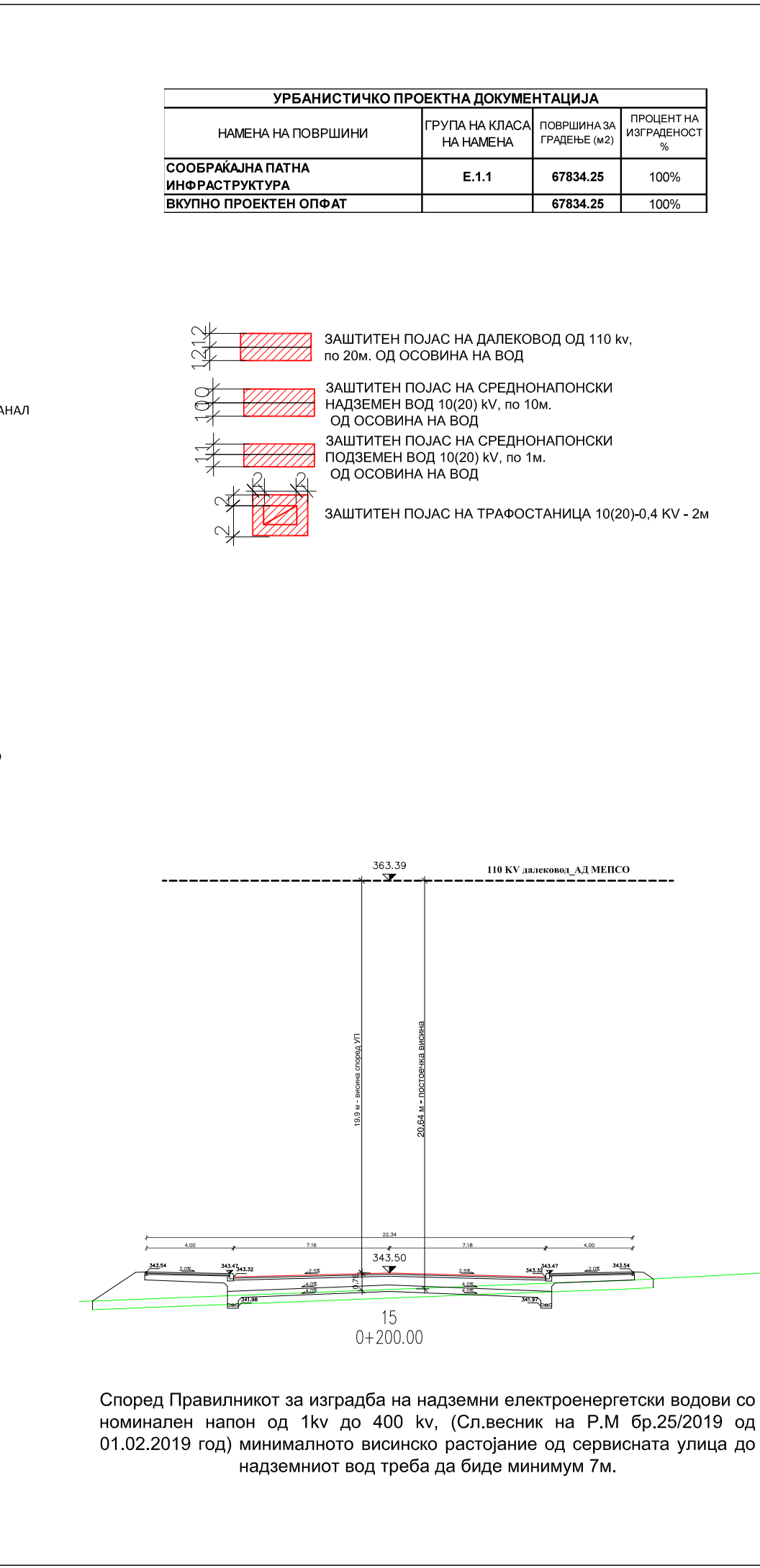
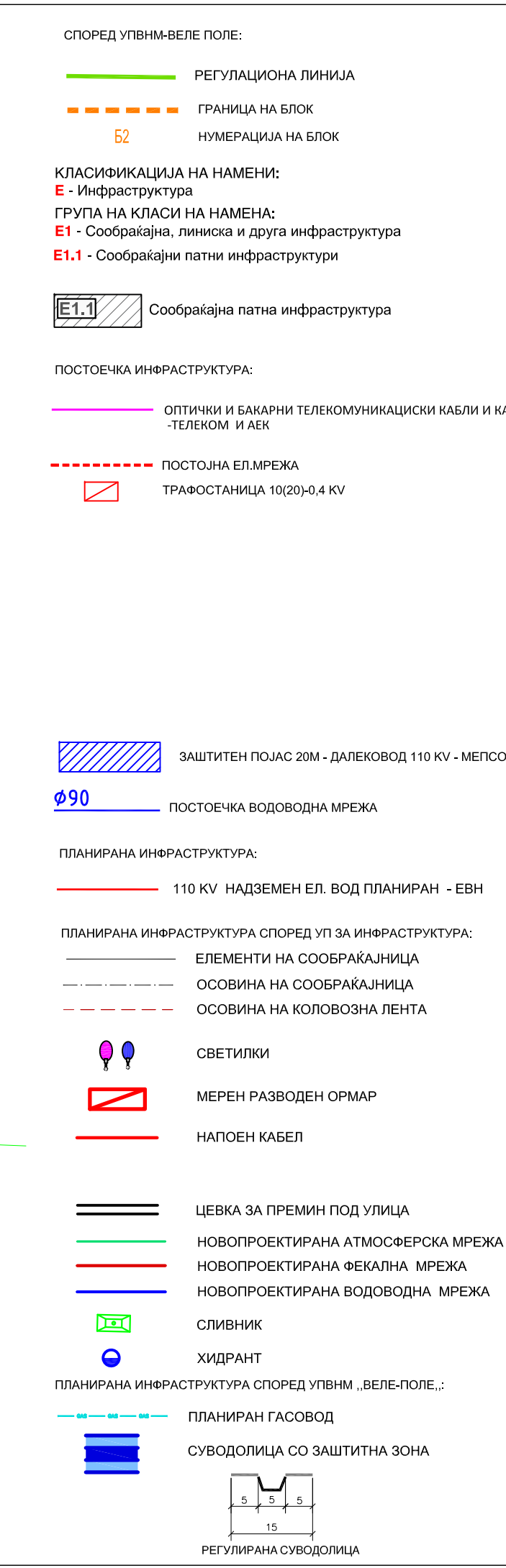
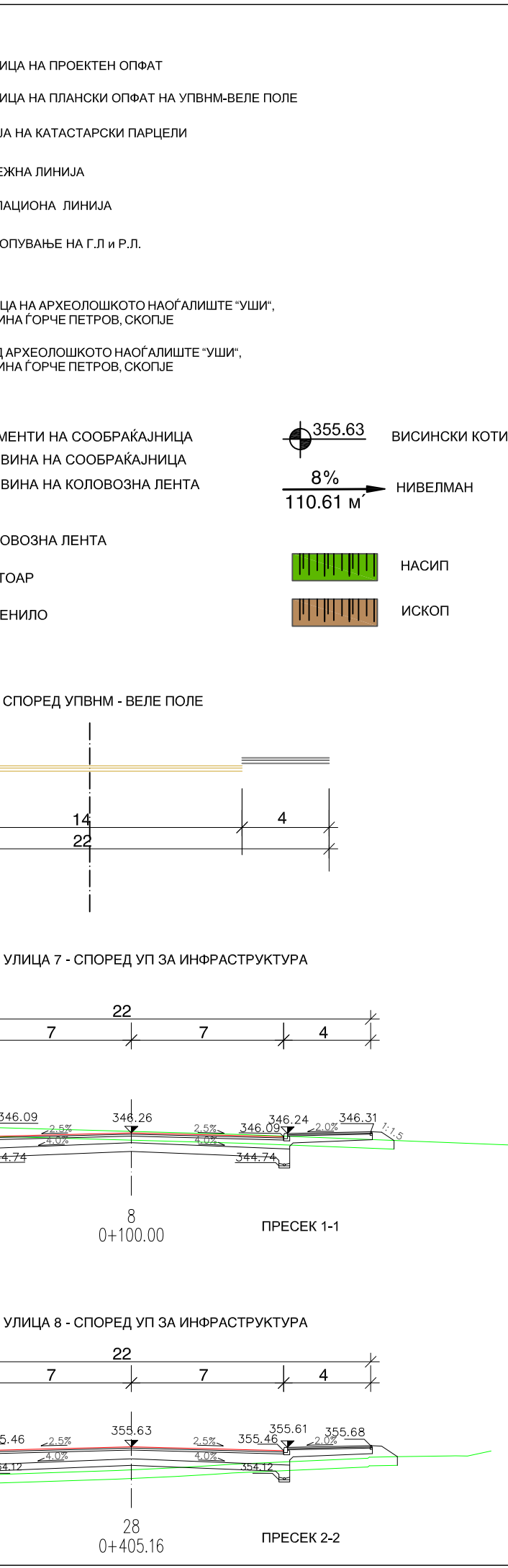
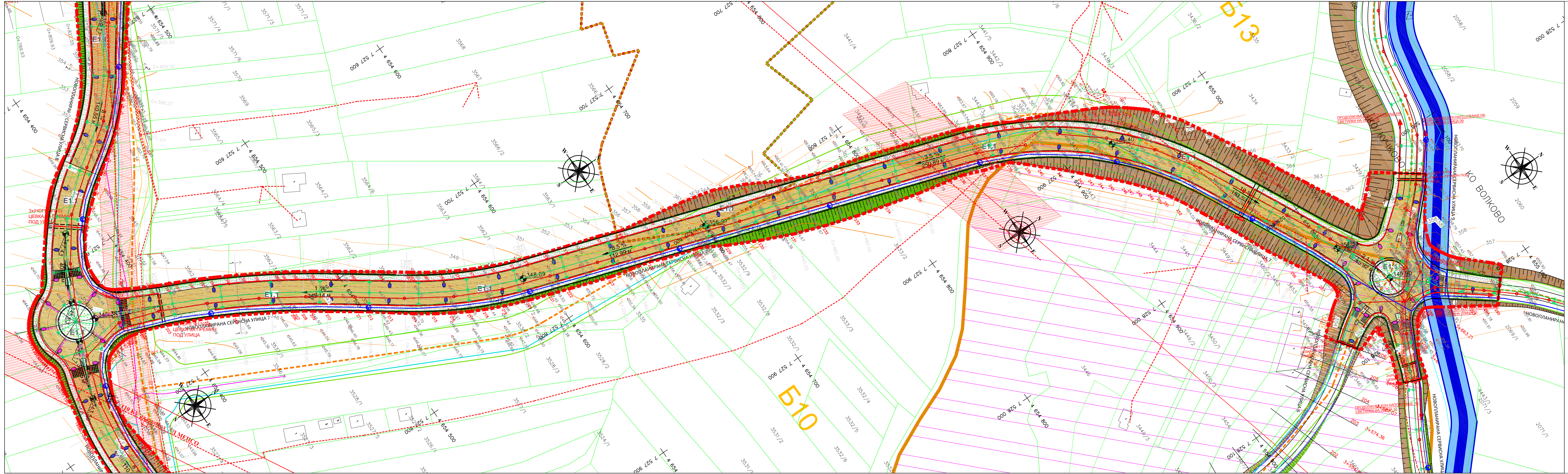
УРБАНИСТИЧКО ПРОЕКТНА ДОКУМЕНТАЦИЈА			
НАМЕНА НА ПОВРШИНА	ГРУПА НА КЛАСА НА НАМЕНА	ПОВРШИНА ЗА ГРАДЕЊЕ (м <sup>2</sup> )	ПРОЦЕНТ НА ИЗДАВНОСТ
СООБРАЌАЈНА ПАТНА ИНФРАСТРУКТУРА	E.1.1	67834.25	100%
ВКУПНО ПРОЕКТЕН ОПФАТ		67834.25	100%

**СИНТЕЗЕН ПЛАН**

РЕВИЗИЈА / РЕВИДЕНТ	ДАТУМ	ПОТПИС НА РЕВИДЕНТ	ПЕЧАТ НА РЕВИДЕНТ
ИНВЕСТИТОР: ОПШТИНА ГОРЧЕ ПЕТРОВ - СКОПЈЕ ул. Горче Петров бр.73, 1000 Скопје	ОБЈЕКТ: УРБАНИСТИЧКИ ПРОЕКТ ЗА ИНФРАСТРУКТУРА ЗА УТОЧНУВАЊЕ НА КРСТОСУВАЊЕ ПОМЕЃУ „СЕРВИСНА УЛИЦА 7,, И „СЕРВИСНА УЛИЦА 8,, СО КРУЖНА КРСТОСНИЦА, ОПШТИНА ГОРЧЕ ПЕТРОВ		
ПРОЕКТ: УРБАНИСТИЧКИ ПРОЕКТ ЗА ИНФРАСТРУКТУРА	ГЛАВЕН ПРОЕКТАНТ: м-р Драгана Волчески, дипл.град.инж.		
ОБЛАСТ НА ПРОЕКТИРАЊЕ УРБАНИЗАМ	ОДГОВОРЕН ПЛАЊЕР: Катерина Николовска, дипл.инж.арх		
СОДРЖИНА НА ЛИСТ СИНТЕЗЕН ПЛАН	СОБРАБОТНИЦИ: Владимир Аровски, дипл.инж.арх. Марија Пенска, дипл.инж.арх.		
ТЕХНИЧКИ БРОЈ: ПРР 018 - 03 - 21	ДАТУМ: Октомври 2021	РАЗМЕР: 1:1000	ФОРМАТ: 297 / 1585
			ПРИЛОГ: 10.1







**УРБАНИСТИЧКИ ПРОЕКТ ЗА ИНФРАСТРУКТУРА**  
**за уточнување на крстосување помеѓу „Сервисна улица 7, и „Сервисна улица 8, со кружна крстосница, Општина Горче Петров**

УРБАНИСТИЧКО ПРОЕКТНА ДОКУМЕНТАЦИЈА			
НАМЕНА НА ПОВРШИНИ	ГРУПА НА КЛАСА НА НАМЕНА	ПОВРШИНА ЗА ГРУПЕН КОД	ПРОЦЕНТ НА ИЗГРАДНОСТ %
СООБРАЌАЈНА ПАТНА ИНФРАСТРУКТУРА	E.1.1	67834.25	100%
ВКУПНО ПРОЕКТЕН ОПАТ		67834.25	100%

**СИНТЕЗЕН ПЛАН**

РЕВИЗИЈА / РЕВИДЕНТ	ДАТУМ	ПОТПИС НА РЕВИДЕНТ	ПЕЧАТ НА РЕВИДЕНТ
		Државна 52, Скопје, Република Северна Македонија тел: 02 3066 816 / 02 3066 833 web: www.gim.com.mk, e-mail: gim@gim.com.mk	
ИНВЕСТИТОР: ОПШТИНА ГОРЧЕ ПЕТРОВ - СКОПЈЕ ул. Горче Петров бр.73, 1000 Скопје	ОБЈЕКТ: УРБАНИСТИЧКИ ПРОЕКТ ЗА ИНФРАСТРУКТУРА за уточнување на крстосување помеѓу „Сервисна улица 7, и „Сервисна улица 8, со кружна крстосница, Општина Горче Петров	ГЛАВЕН ПРОЕКТАНТ: м-р Драгана Волчекска, дипл.град.инж.	
ОБЛАСТ НА ПРОЕКТИРАЊЕ: <b>УРБАНИЗАМ</b>	ОДГОВОРЕН ПЛАНЕР: Катерина Николовска, дипл.инж.арх	СОБРАБОТНИЦИ: Владимир Арсовски, дипл.инж.арх. Марија Попеска, дипл.инж.арх.	
ТЕХНИЧКИ БРОЈ: ПРР 018 - 03 - 21	ДАТУМ: Октомври 2021	РАЗМЕР: 1:1000	ФОРМАТ: 297 / 1550
			ПРИЛОГ: <b>10.2</b>